



**КОМИТЕТ ИМУЩЕСТВЕННЫХ ОТНОШЕНИЙ
АДМИНИСТРАЦИИ ПЕРМСКОГО МУНИЦИПАЛЬНОГО ОКРУГА**

РЕШЕНИЕ

о размещении объектов № 2517

Пермский край
Пермский округ

02.09.2024

Комитет имущественных отношений администрации Пермского муниципального округа разрешает Акционерному обществу «Газпром газораспределение Пермь» (ИНН 5902183841, ОГРН 1025900512670, почтовый адрес: 614000, г. Пермь, ул. Петропавловская, 43)

размещение объекта «Газопровод давлением до 1.2 Мпа, для размещения которого не требуется разрешения на строительство»

на землях государственная собственность на которые не разграничена

на срок 1 год

Местоположение: расположенных рядом с домом по адресу: Пермский край, Пермский м.о., п. Кукуштан, пер. Речной, к дому 2

Приложение: схема предполагаемых к использованию земель или части земельного участка.

Особые условия использования:

- 1) При размещении газопровода учесть параметры ширины проезда улично-дорожной сети, во избежание сужения полосы отвода дороги.
- 2) При условии получения разрешения на производство земляных работ.

Председатель комитета



(подпись, печать)

Е.А. Демидова

Схема предполагаемых к использованию земель или части земельного участка

Каталог координат, м

Объект: Газопровод давлением до 1,2 Мпа включительно, для размещения которого не требуется разрешения на строительство
 Местоположение: расположенных рядом с домом по адресу: Пермский край, Пермский м.о. п. Кукуштан, пер. Речной, к дому 2








Площадь земель или части земельного участка, кв.м.: 1493

Категория земель: земли населенных пунктов

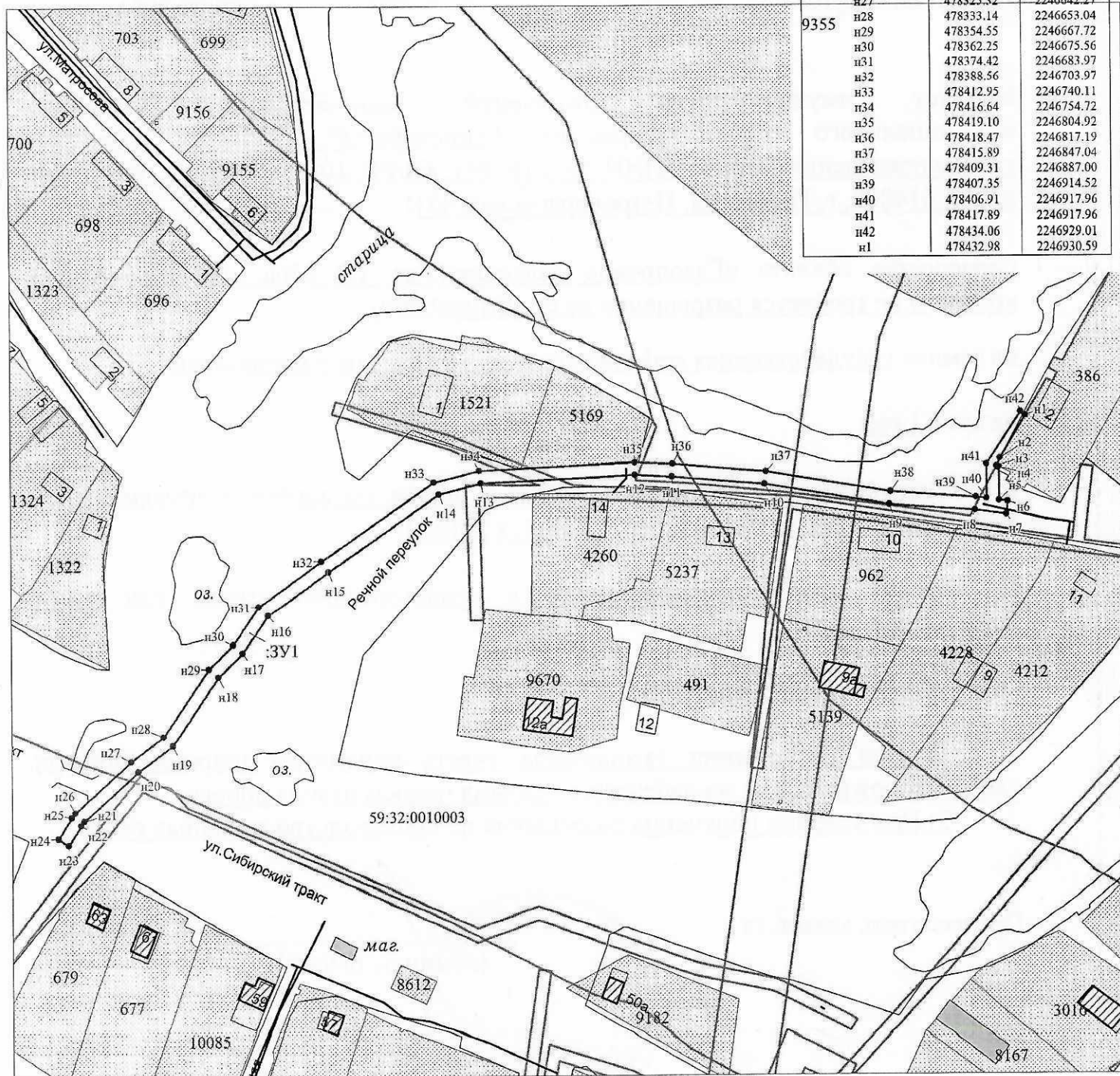
Вид разрешенного использования: -

Описание границ смежных землепользователей:
 От точки н1 до точки н4 - земельный участок с кадастровым номером 59:32:0010003:386
 От точки н4 до точки н1 - земли общего пользования

Условные обозначения:

-  - предполагаемый участок земель, на которых планируется размещение объекта
 -  - границы и номер земельного участка, сведения о которых внесены в ЕГРН
 -  - границы объекта капитального строительства, сведения о котором внесены в ЕГРН
 -  - граница кадастрового квартала
 -  - зоны с особыми условиями использования территории, сведения о которых внесены в ЕГРН
 -  - обозначение запрашиваемого земельного участка
 -  - характерная точка границ земель или части земельного участка
- 59:32:0010003 - номер кадастрового квартала

№ точки границы	X	Y
н1	478432.98	2246930.59
н2	478419.70	2246922.35
н3	478417.15	2246921.27
н4	478416.84	2246921.93
н5	478406.40	2246921.96
н6	478406.02	2246924.74
н7	478402.07	2246924.25
н8	478403.37	2246914.12
н9	478405.34	2246886.52
н10	478411.91	2246846.54
н11	478414.47	2246816.91
н12	478415.10	2246804.92
н13	478412.66	2246755.32
н14	478409.25	2246741.76
н15	478385.26	2246706.25
н16	478371.57	2246686.87
н17	478359.65	2246678.64
н18	478351.97	2246670.80
н19	478330.31	2246655.94
н20	478322.20	2246644.77
н21	478306.46	2246627.05
н22	478305.04	2246625.96
н23	478298.77	2246621.96
н24	478300.92	2246618.59
н25	478307.65	2246622.92
н26	478309.19	2246624.10
н27	478325.32	2246642.27
н28	478333.14	2246653.04
н29	478354.55	2246667.72
н30	478362.25	2246675.56
н31	478374.42	2246683.97
н32	478388.56	2246703.97
н33	478412.95	2246740.11
н34	478416.64	2246754.72
н35	478419.10	2246804.92
н36	478418.47	2246817.19
н37	478415.89	2246847.04
н38	478409.31	2246887.00
н39	478407.35	2246914.52
н40	478406.91	2246917.96
н41	478417.89	2246917.96
н42	478434.06	2246929.01
н1	478432.98	2246930.59



Масштаб 1:1200

МСК-59

Заявитель: Иванов / Захарова Е. Л.
 (подпись, расшифровка подписи)

МП
 (для юридических лиц
 и индивидуальных предпринимателей)